

Agenzia del Territorio
CATASTO FABBRICATI
Ufficio provinciale di
Roma

Scheda n. 1: 200

Ultima planimetria in atti

Data: 10/06/2025 - n. T102589 - Richiedente:

Totale schede: 1 - Formato di stampa: A3 (297x420) - Formato stampa richiesta: A4 (210x297)

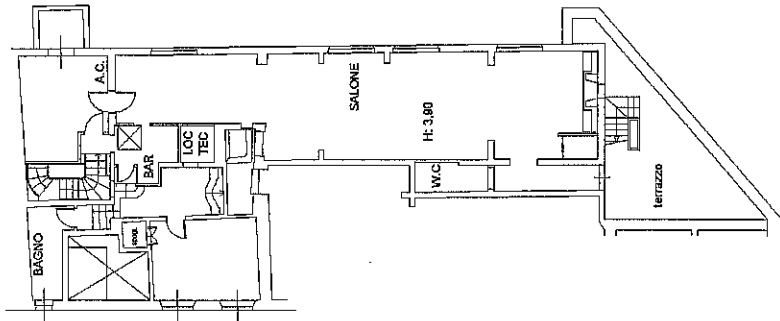
Dichiarazione protocollata n. RM1346769 del 28/11/2011
Planimetria di u.i.v. in Comune di Roma
Piazza D'ARACOEGLI

Identificativi Catastali:
Sezione:
Foglio:
Particella:
Subalterno:

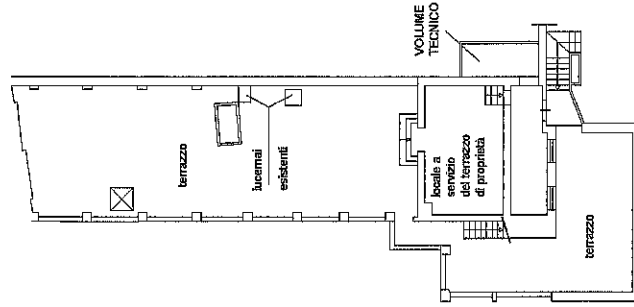
Lavoro all'albo:
Geometri
Prov. Roma

N.:

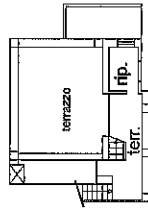
PIANO 5



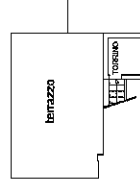
PIANO 6



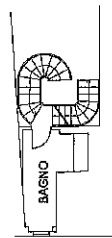
COPERTURA
PIANO 7



TORRINO
PIANO 8



PIANO AMMEZZATO



CANTINA
PIANO S1

